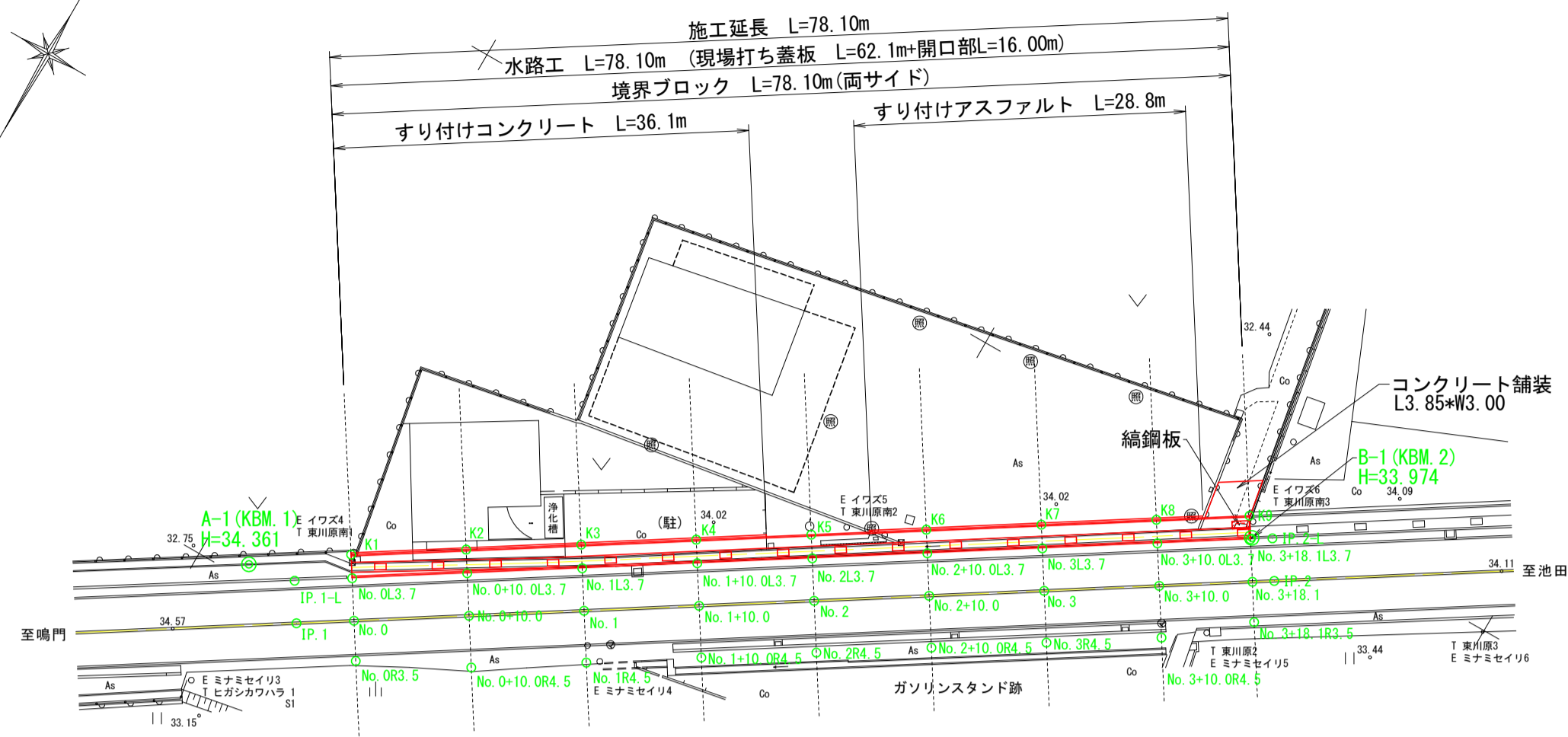


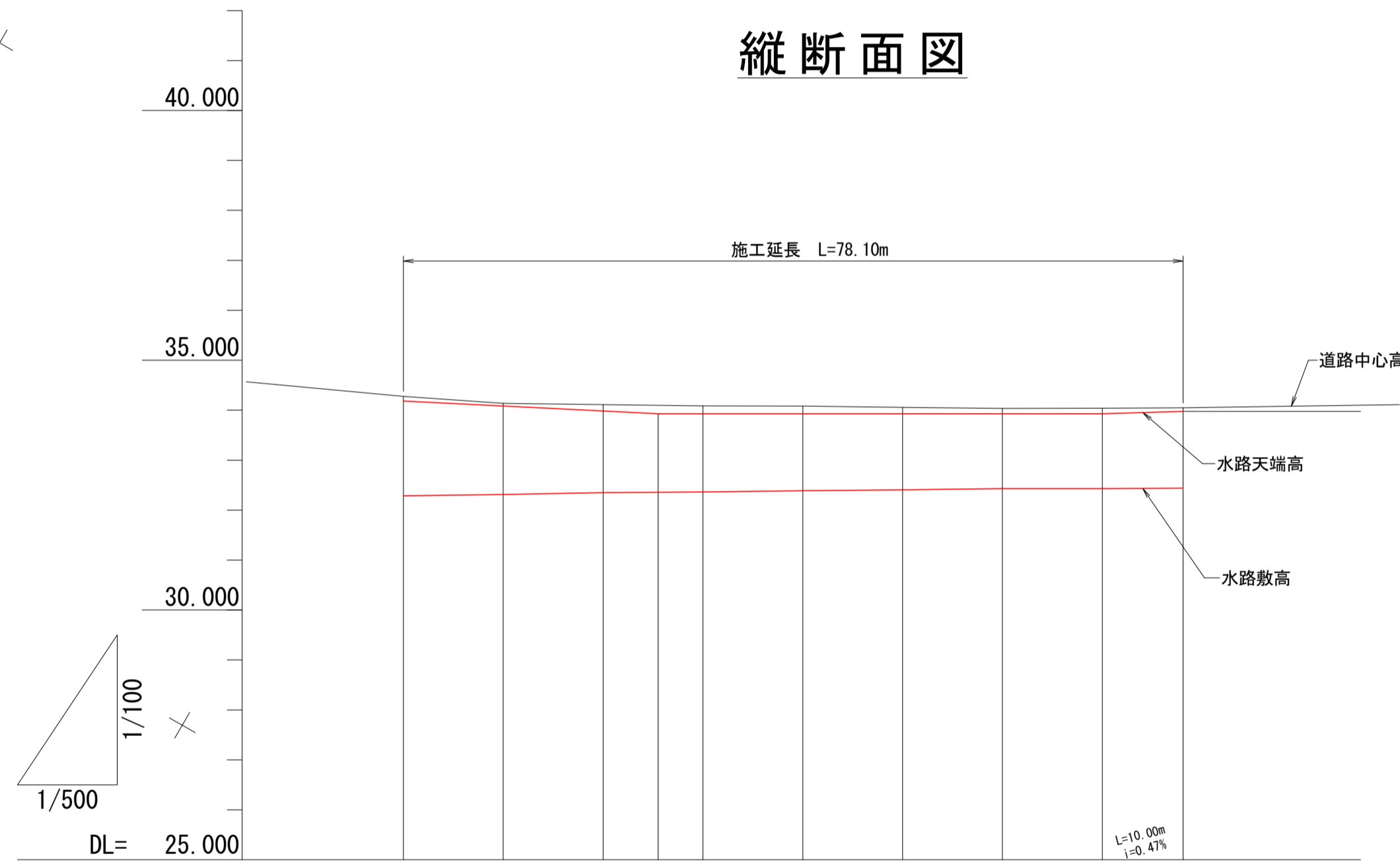
# 計画平面図

S=1/500



点名	X	Y	Z
A-1	119398.652	65095.779	34.361
A-2	119397.300	64917.344	
B-1	119353.113	65021.501	33.974
B-2	119321.309	64972.634	
IP.1	119401.017	65089.641	
IP.2	119355.373	65017.936	
No.0	119398.332	65085.423	
No.0+10.0	119392.962	65076.987	
No.1	119387.592	65068.551	
No.1+10.0	119382.222	65060.115	
No.2	119376.852	65051.679	
No.2+10.0	119371.483	65043.244	
No.3	119366.113	65034.808	
No.3+10.0	119360.743	65026.372	
No.3+18.1	119356.393	65019.539	
IP.1-L	119397.896	65091.628	
No.0L3.7	119395.211	65087.410	
No.0+10.0L3.7	119389.841	65078.974	
No.1L3.7	119384.471	65070.538	
No.1+10.0L3.7	119379.101	65062.102	
No.2L3.7	119373.731	65053.666	
No.2+10.0L3.7	119368.361	65045.231	
No.3L3.7	119362.991	65036.795	
No.3+10.0L3.7	119357.621	65028.359	
IP.2-L	119353.272	65021.526	
IP.2-L	119352.251	65019.923	
No.0K3.5	119401.285	65083.543	
No.0+10.0K3.5	119396.758	65074.571	
No.1K3.5	119391.388	65066.135	
No.1+10.0K3.5	119386.018	65057.699	
No.2K3.5	119380.648	65049.263	
No.2+10.0K3.5	119375.278	65040.827	
No.3K3.5	119369.909	65032.391	
No.3+10.0K3.5	119364.539	65023.955	
No.3+18.1K3.5	119359.169	65017.469	
K1	119393.481	65088.511	
K2	119388.112	65080.075	
K3	119382.742	65071.639	
K4	119377.372	65063.203	
K5	119372.002	65054.767	
K6	119366.632	65046.331	
K7	119361.262	65037.895	
K8	119355.892	65029.459	
K9	119351.543	65022.026	

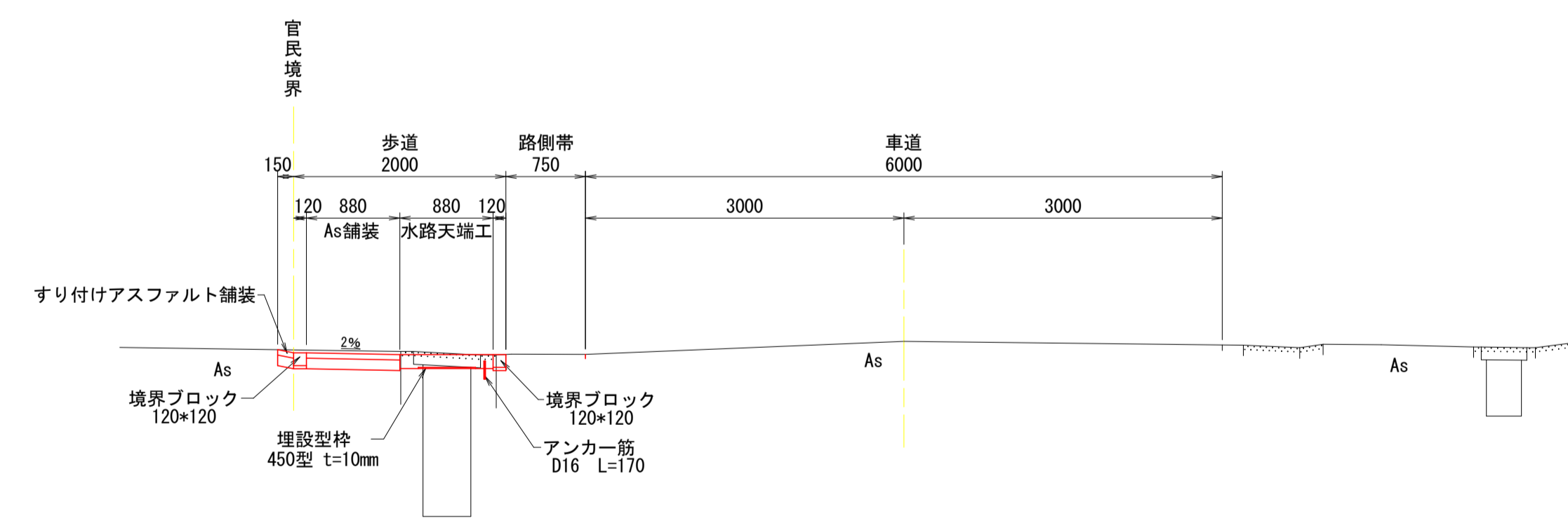
# 縦断面図



勾配図 (水路天端)	L=44.50m Level									
計画高 (水路天端)	34.185	34.085	33.985	33.930	33.930	33.930	33.930	33.930	33.977	33.977
地盤高	34.278	34.135	34.110	34.084	34.081	34.056	34.035	34.041	34.046	34.046
追加距離	0.000	10.000	20.000	30.000	40.000	50.000	60.000	70.000	78.100	
点間距離	0.000	10.000	10.000	10.000	10.000	10.000	10.000	10.000	8.100	
測点	NO.0	NO.0+10.0	NO.1	NO.1+5.5	NO.1+10.0	NO.2	NO.2+10.0	NO.3	NO.3+10.0	NO.3+18.1

# 標準断面図

S=1/50

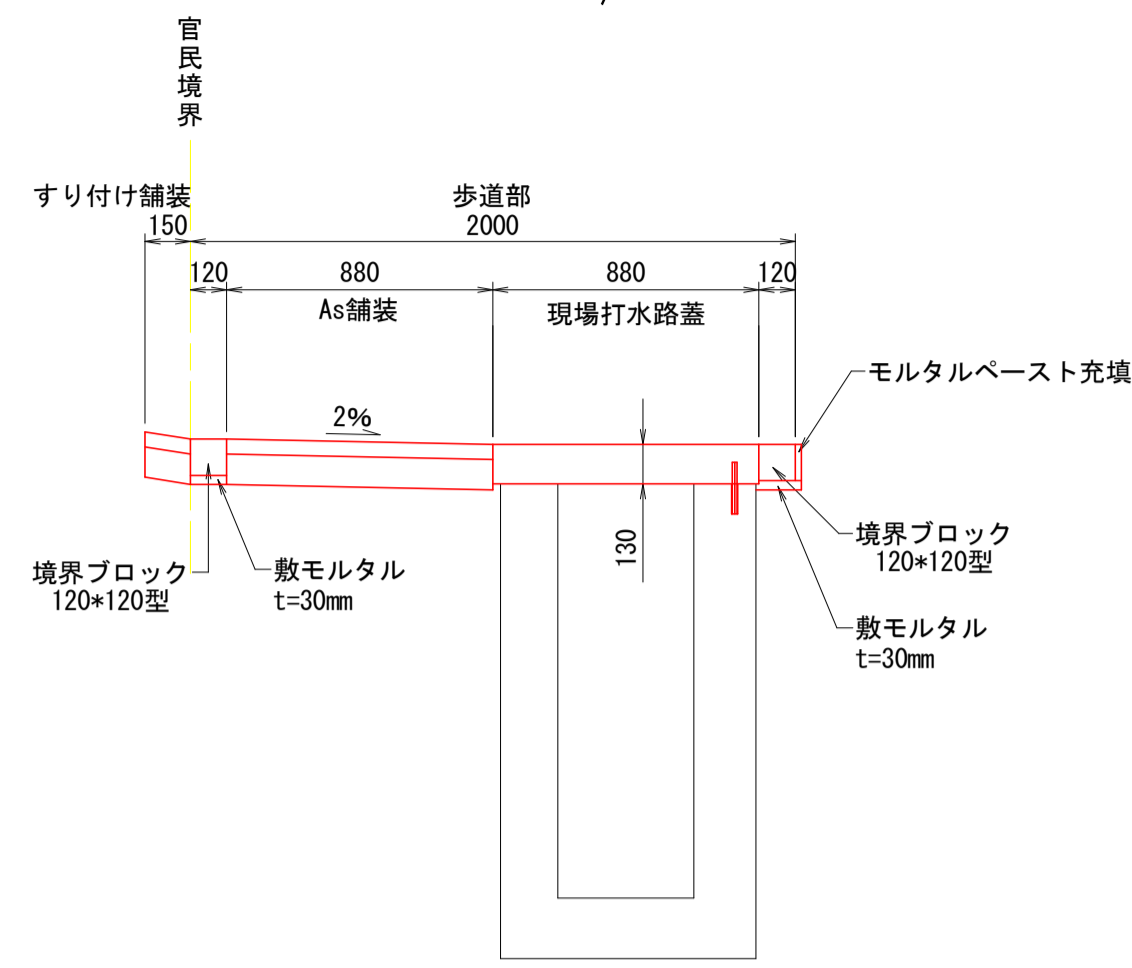


# 実施設計図面

工事名	R3吉土 鳴門池田線 阿波・阿波南整理 歩道工事		
路線名等	鳴門池田線		
工事箇所	阿波市阿波町南整理		
図面名	計画平面図・縦断面図・標準断面図		
縮尺	図示	図面番号	1/3
請負業者			
事業者名	徳島県東部県土整備局<吉野川>		

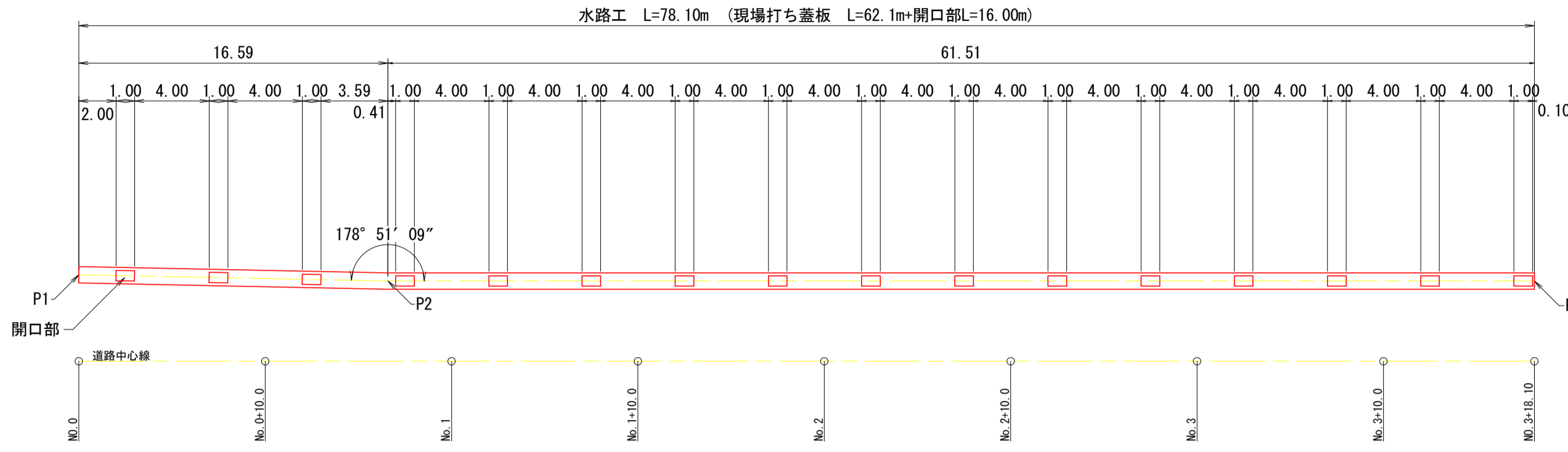
# 歩道詳細図

S=1/25



# 水路工展開図

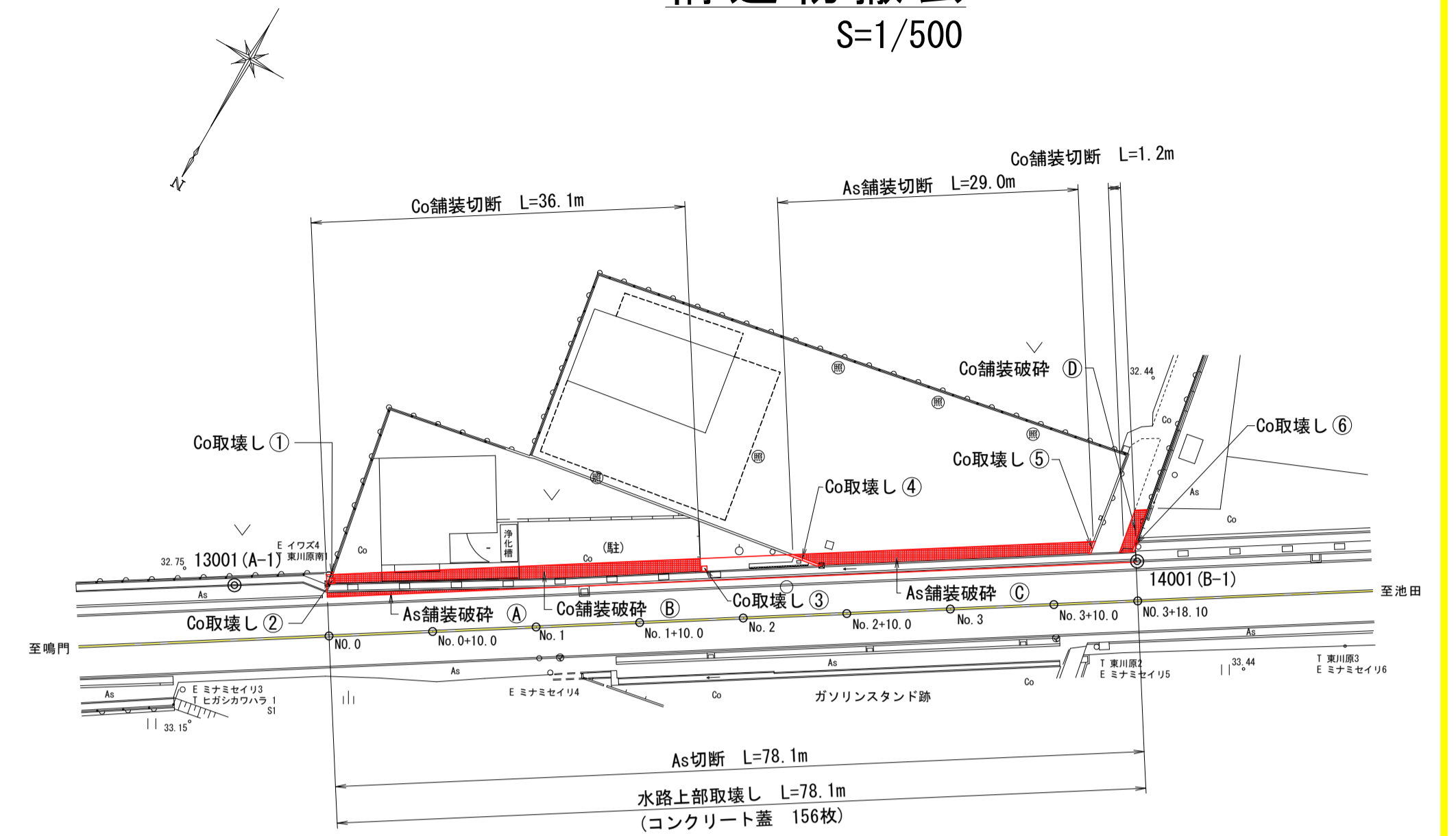
S=1/250



点名	X	Y	Z
A-1	119398.652	65095.779	34.361
A-2	119297.300	64917.344	
B-1	119353.113	65021.501	33.974
B-2	119321.398	64972.632	
P1	119394.416	65087.916	
P2	119385.790	65073.746	
P3	119352.757	65021.854	

# 舗装切断図

S=1/500



# 舗装構成図

S=1/25

歩道 すり付けアスファルト (兼用、小型貨物自動車) / コンクリート坂路 すり付けコンクリート



種別	算式	数量(m2)
歩道部	0.88*78.1	68.73
すり付け部	0.15*28.8	4.32
合計		73.05

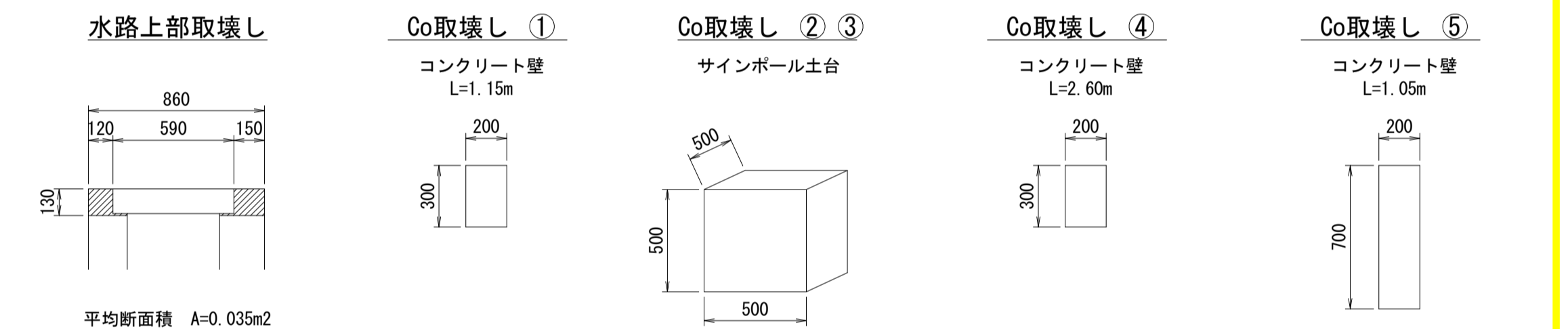
種別	算式	数量(m2)
路面進入路	3.85*3.00	11.55
すり付け部	0.15*36.1	5.42
合計		16.97

※歩道部・すり付け部の形状は横断面図より

※進入路は平面図・すり付け部の形状は横断面図より

# 撤去工詳細図

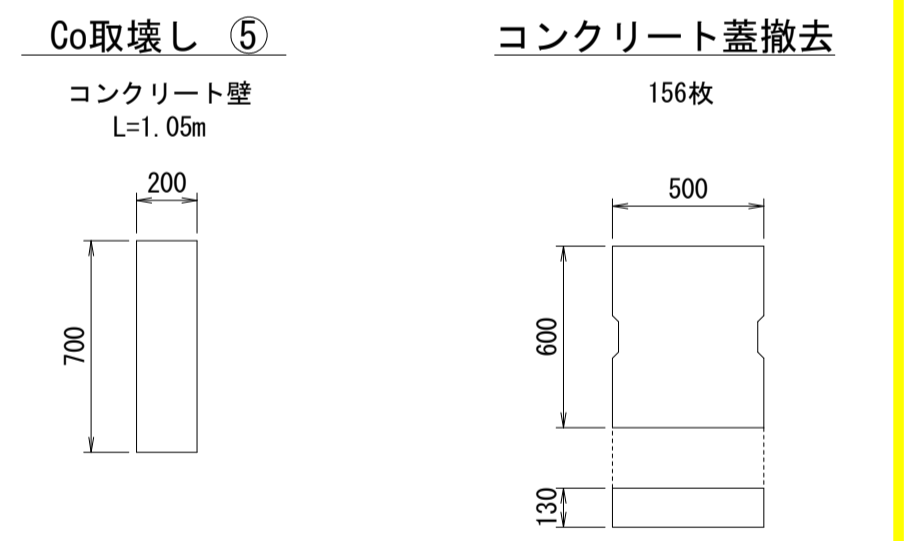
S=1/25



名称	種別	算式	無筋構造物	鉄筋構造物
水路上部取壊し	鉄筋構造物	0.035*78.10		2.734
Co取壊し 1	鉄筋構造物	0.30*0.15*1.15		0.052
Co取壊し 2	無筋構造物	0.50*0.50*0.50	0.125	
Co取壊し 3	無筋構造物	0.50*0.50*0.50	0.125	
Co取壊し 4	無筋構造物	0.30*0.20*3.00	0.180	
Co取壊し 5	鉄筋構造物	0.70*0.20*1.20		0.168
Co取壊し 6	無筋構造物	0.70*0.20*1.05		0.147
合計			0.430	3.101

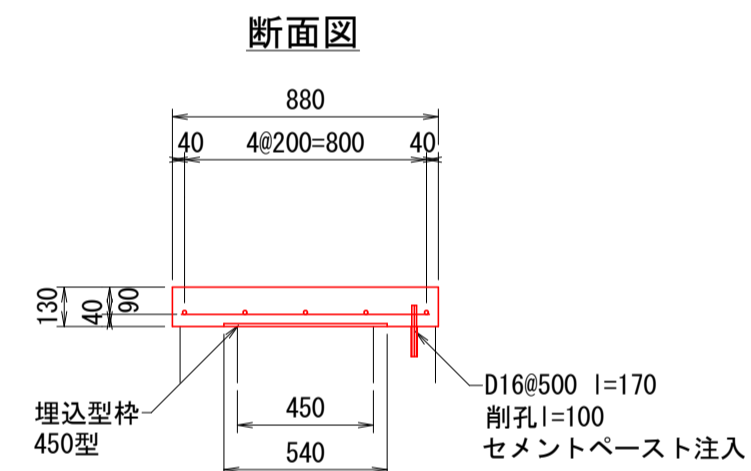
種別	算式	数量(m)
Co舗装切断	36.1*1.2	37.3
As舗装切断	29.0*78.1	107.1

名称	延長	平均幅	Co舗装破砕	As舗装破砕
As舗装破砕A	22.60	0.22		4.97
Co舗装破砕B	35.50	1.15	40.83	
As舗装破砕C	27.20	1.15		31.28
Co舗装破砕D	1.20	3.00	3.60	
合計			44.43	36.25



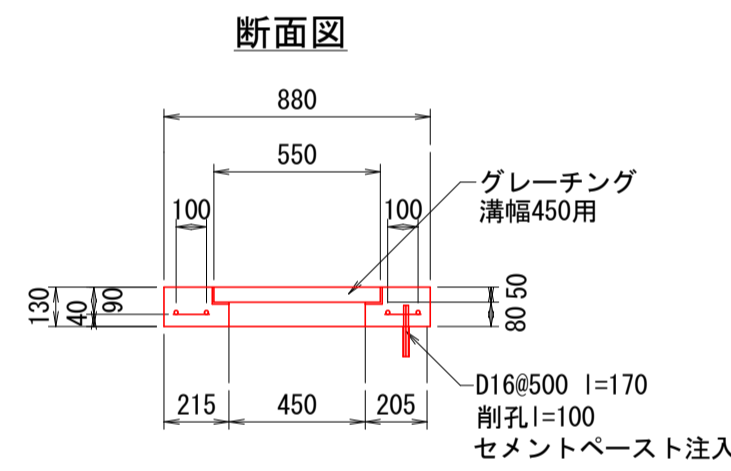
# 現場打ち蓋板

S=1/25



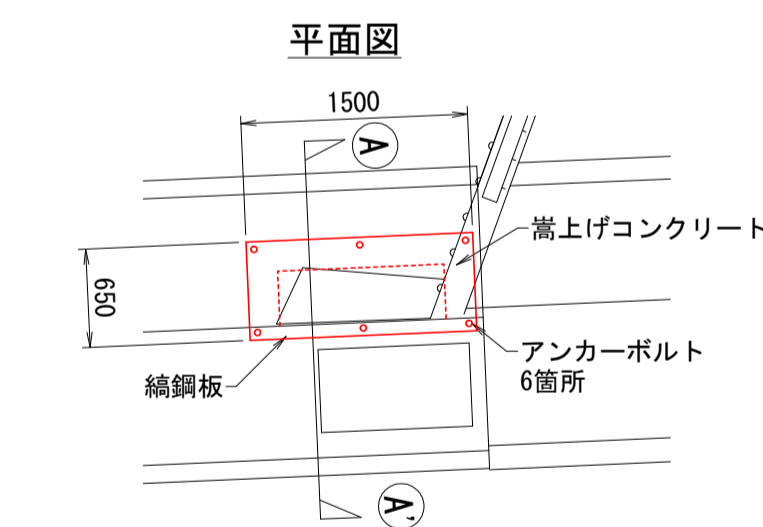
# 開口部

S=1/25



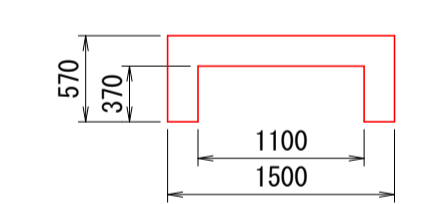
# 既設穴保護工

S=1/50



# 嵩上げコンクリート

平均嵩上げ高h=0.10m

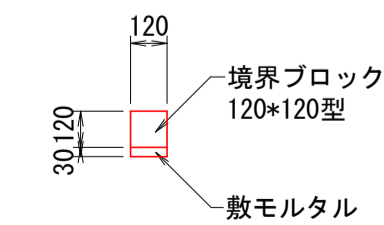


# 既設穴保護工(1式当り)

種別	算式	単位	数量
編鋼板	1.50*0.65	m2	0.98
アンカーボルト	6	箇所	6
コンクリート	(1.50*0.57-1.10*0.37)*0.10	m3	0.045
型枠	(1.50+1.10*0.57+2*0.37*2)*0.10	m2	0.45

# 境界ブロック

S=1/25



種別	算式	単位	数量
境界ブロック		個	16.5
敷モルタル	0.12*10	m2	1.20

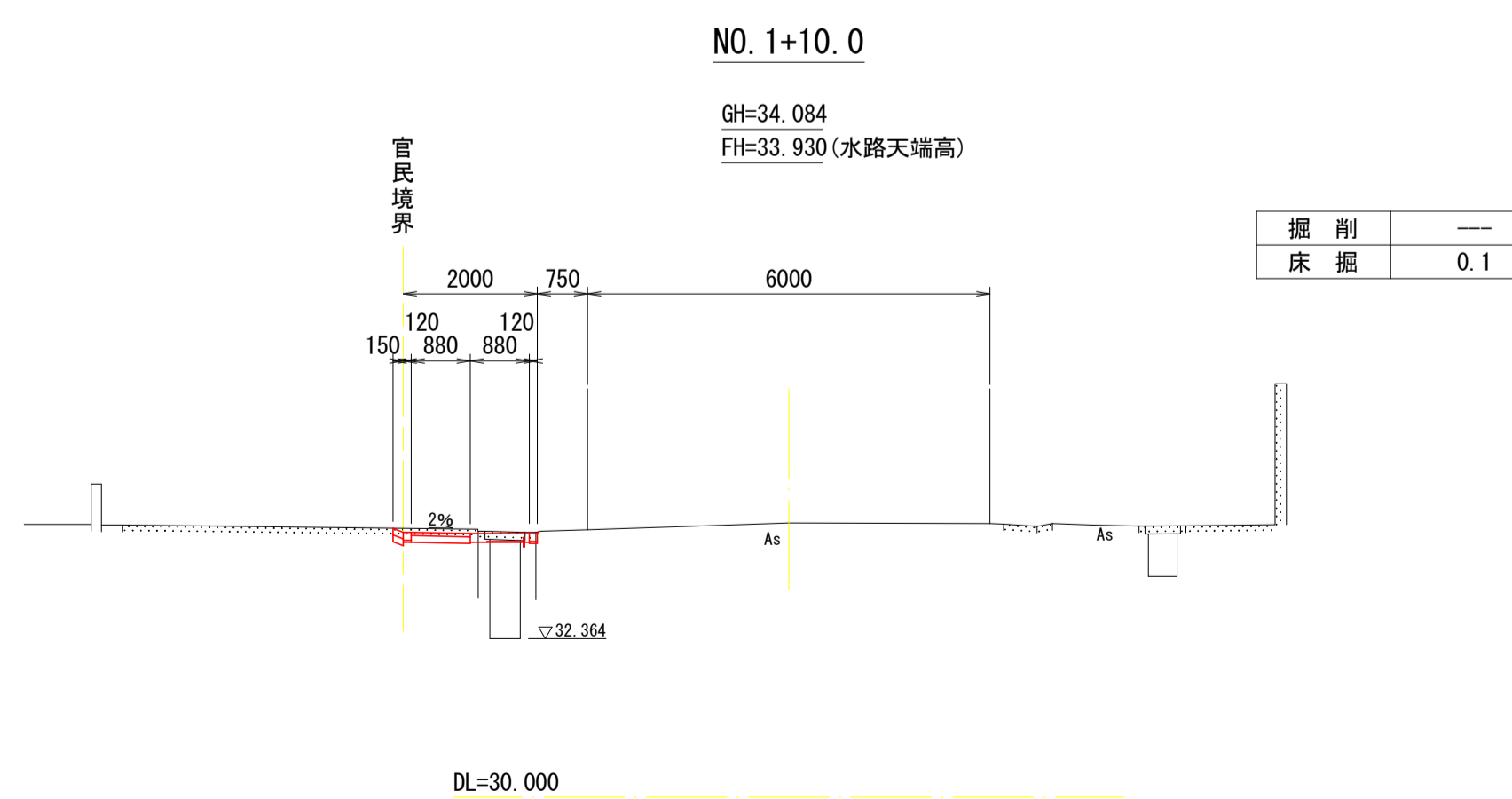
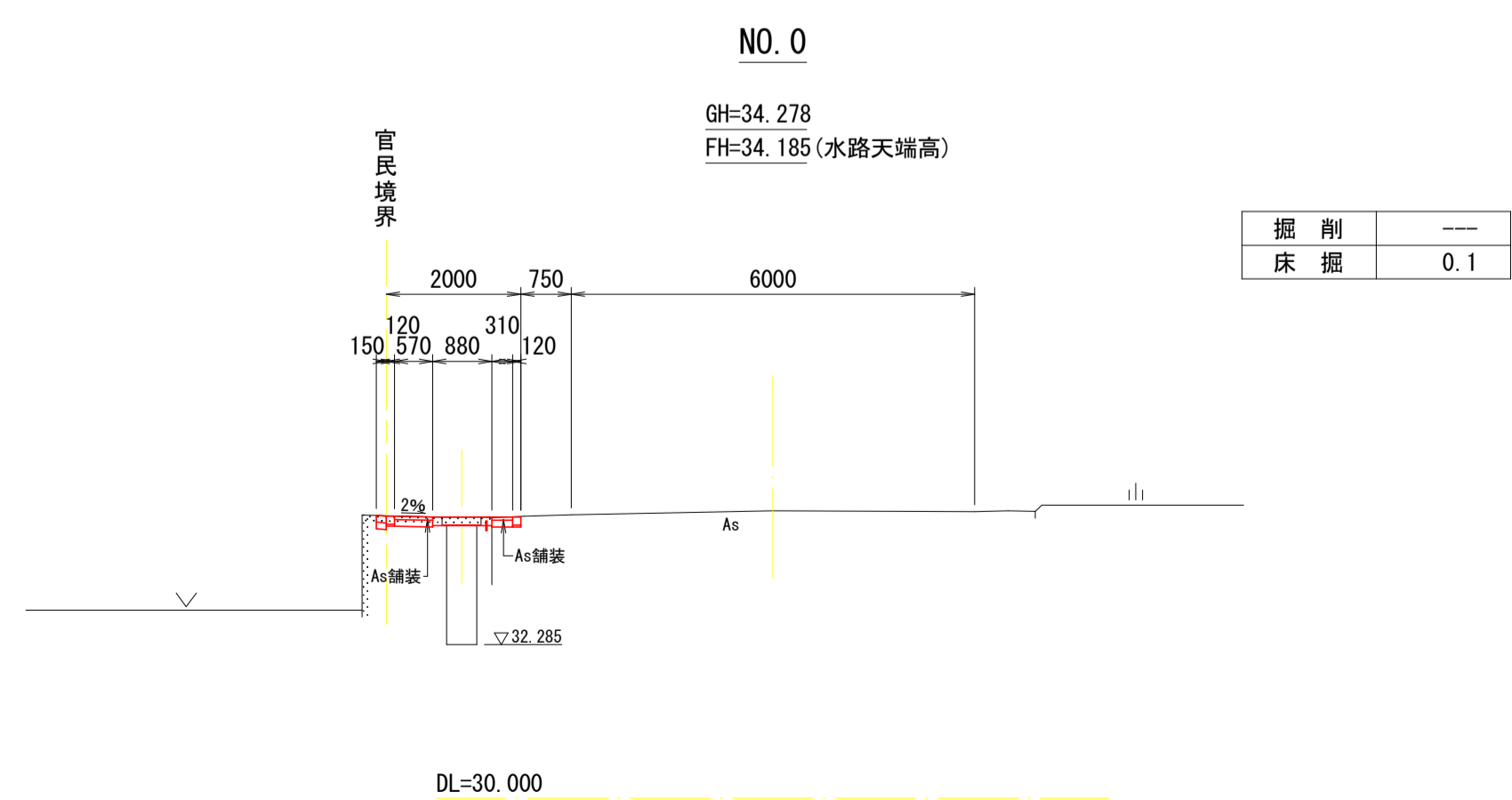
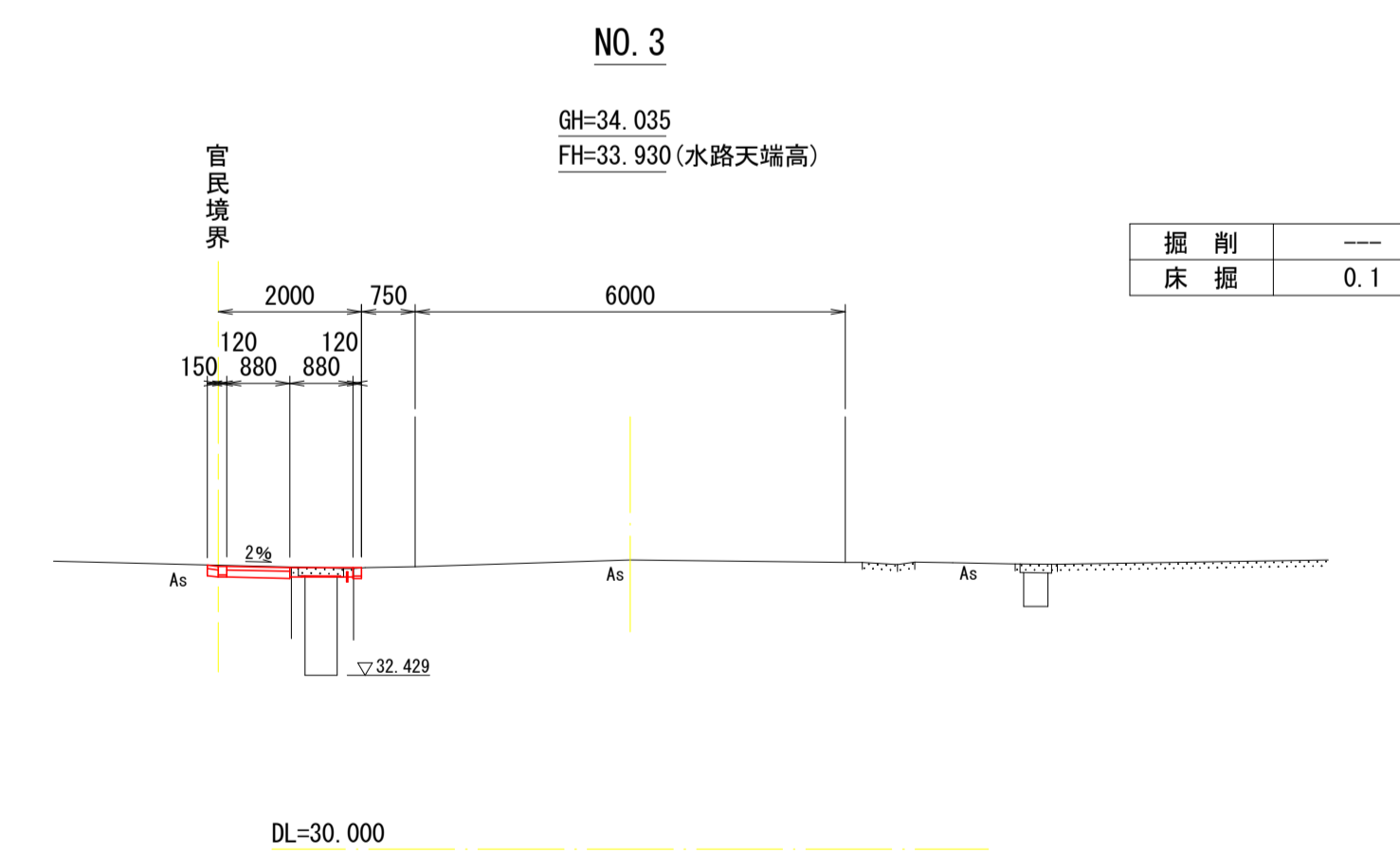
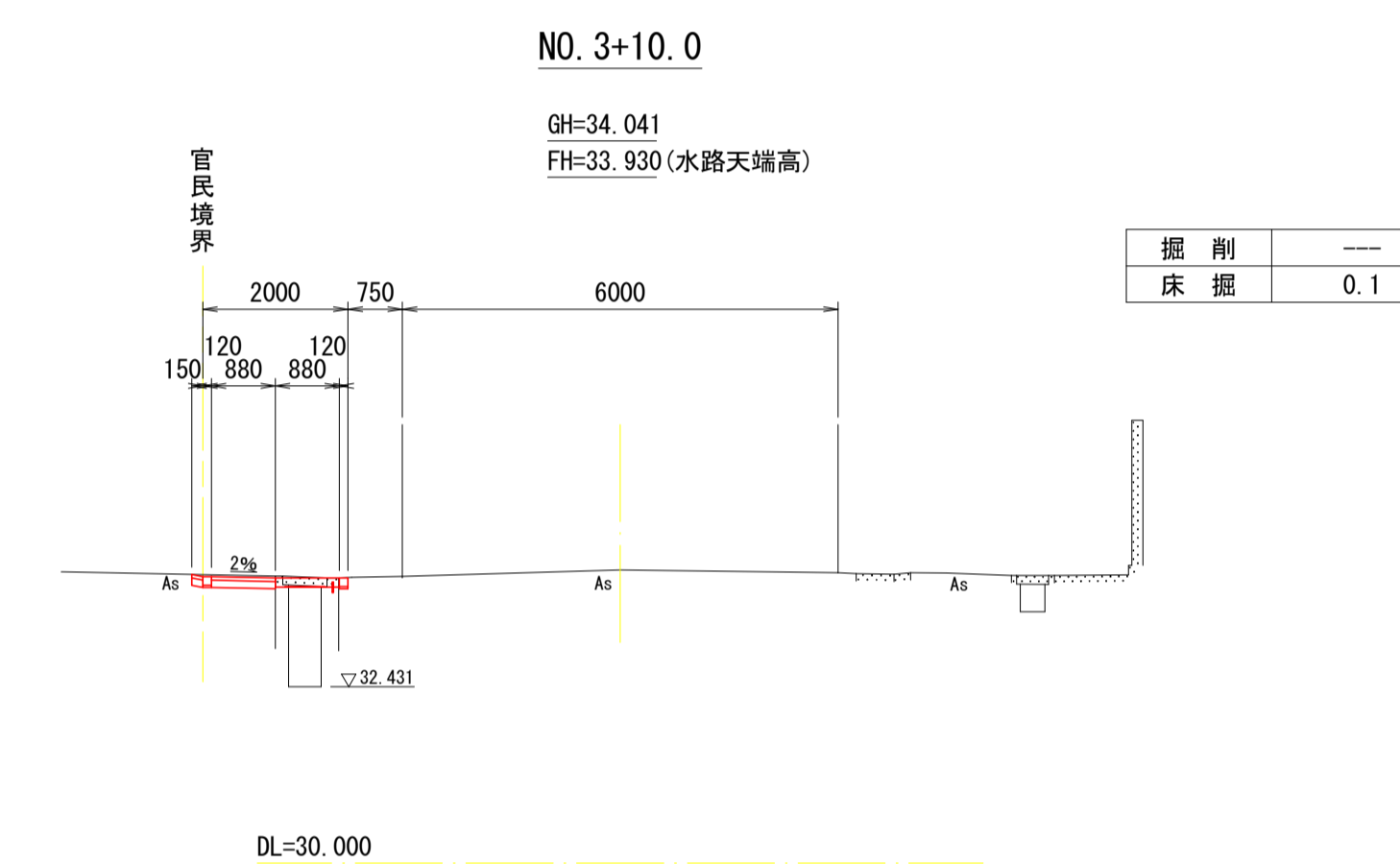

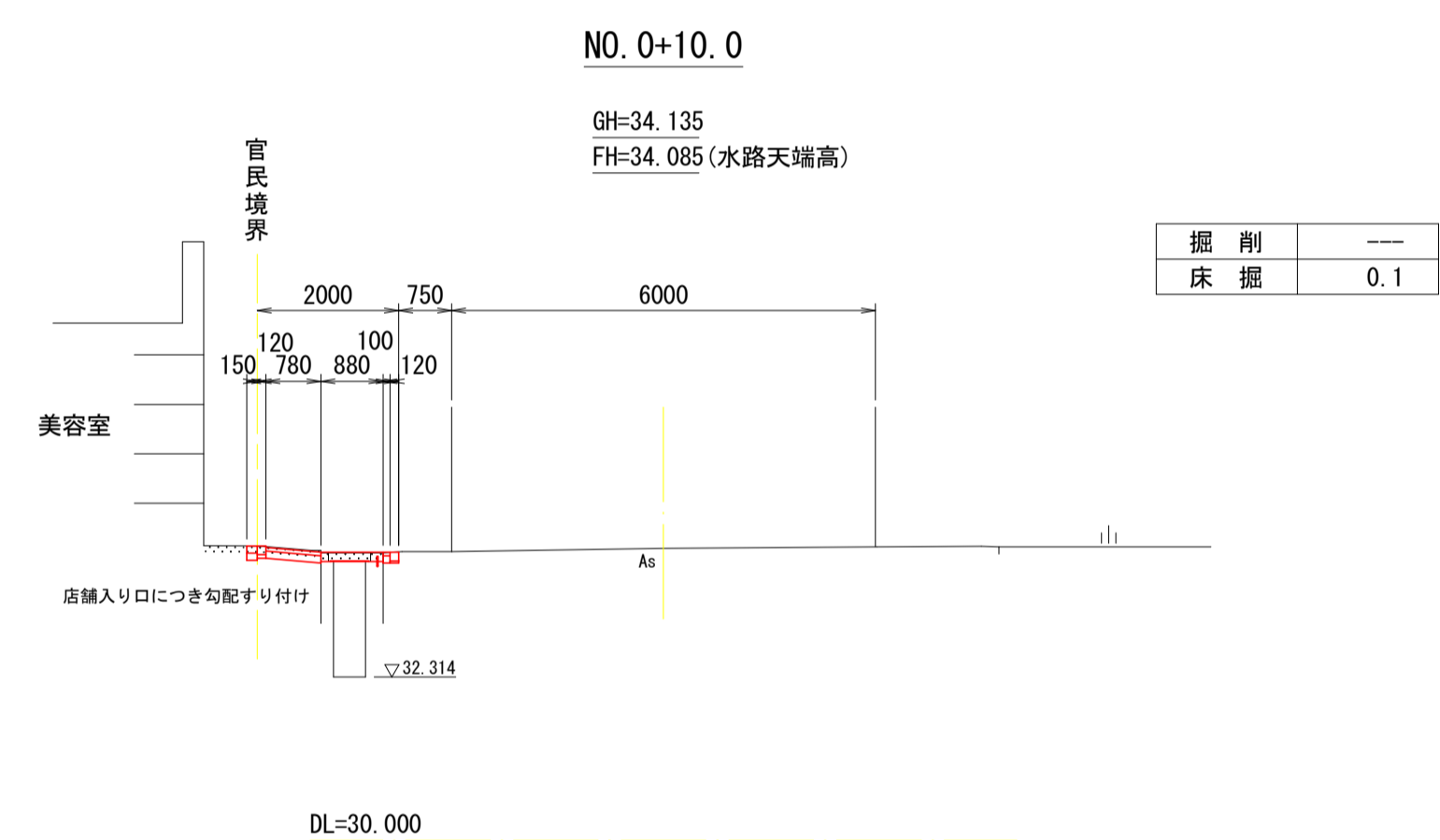
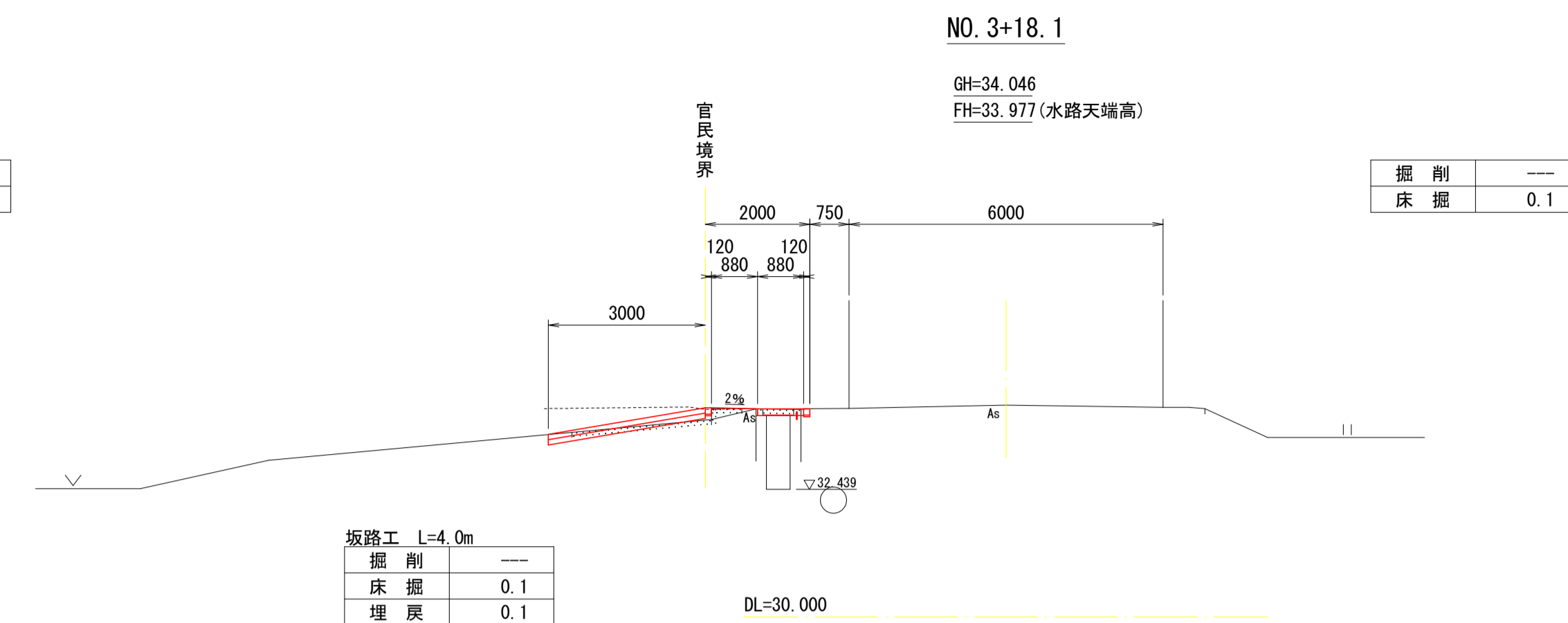
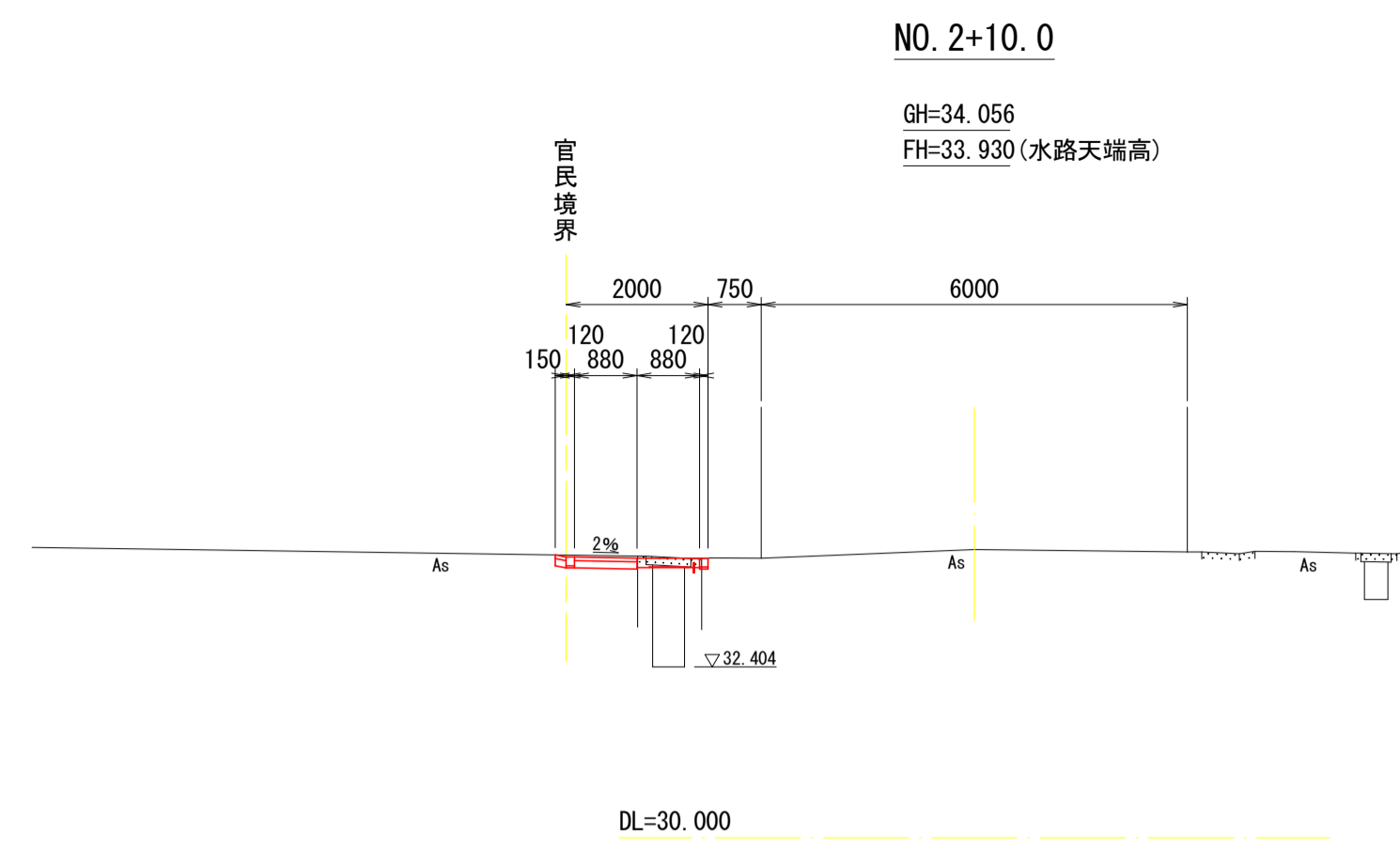
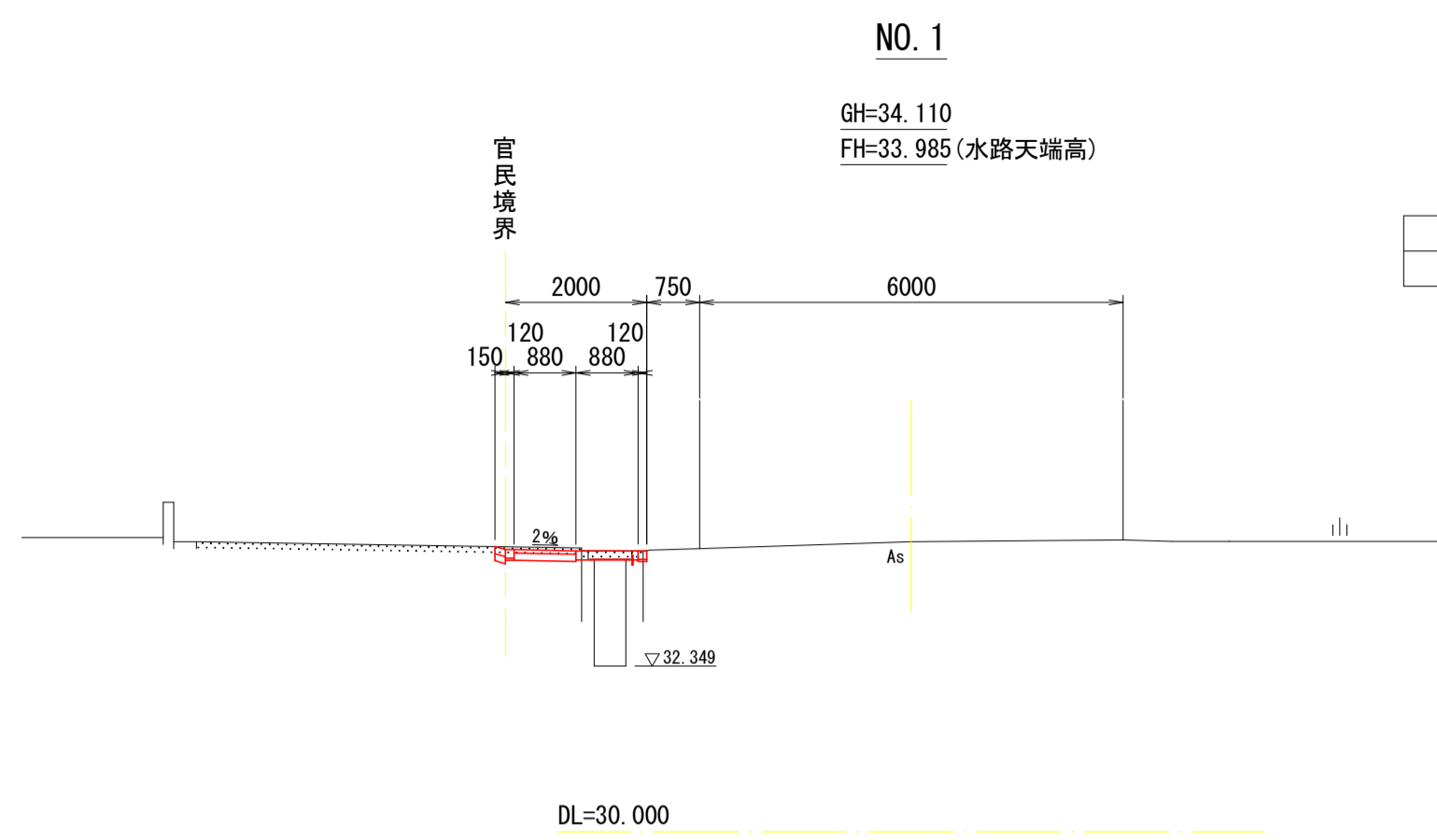
種別	算式	単位	数量
コンクリート	0.88*0.13	m3	0.114
型枠	0.13	m2	0.13
鉄筋D13	(0.82*8+1.00*5)*0.995	kg	11.50
埋込型枠	1.00	m	1.00

種別	算式	単位	数量
コンクリート	(0.215+0.205)*0.13	m3	0.055
型枠	0.13+0.08*2	m2	0.29
鉄筋D13	(0.12*16+1.00*4)*0.995	kg	5.89
グレーチング	1.00	枚	1.00

種別	算式	単位	数量
目地材	0.88*0.13/10=	m3	0.011
削孔	1.00/0.50	箇所	2
アンカー筋	0.17*1.56*2	kg	0.53
セメントペースト	(2.5*2*π-1.6*2*π)/4*10.0*2=	cc	58

# 実施設計図面

工事名	R3吉土 鳴門池田線 阿波・阿波南整理 歩道工事		
路線名等	鳴門池田線		
工事箇所	阿波市阿波町南整理		
図面名	詳細図・展開図・構造図		
縮尺	図示	図面番号	2/3
受注者			
発注者	徳島県東部県土整備局<吉野川>		



## 実施設計図面

工事名	R3吉土 鳴門池田線 阿波・阿波南整理 歩道工事		
路線名等	鳴門池田線		
工事箇所	阿波市阿波町南整理		
図面名	横断面図		
縮尺	1/100	図面番号	3/3
会社名			
発注者	徳島県東部県土整備局<吉野川>		